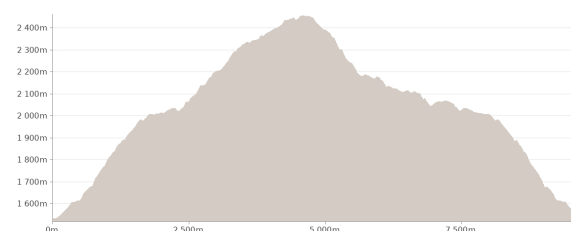
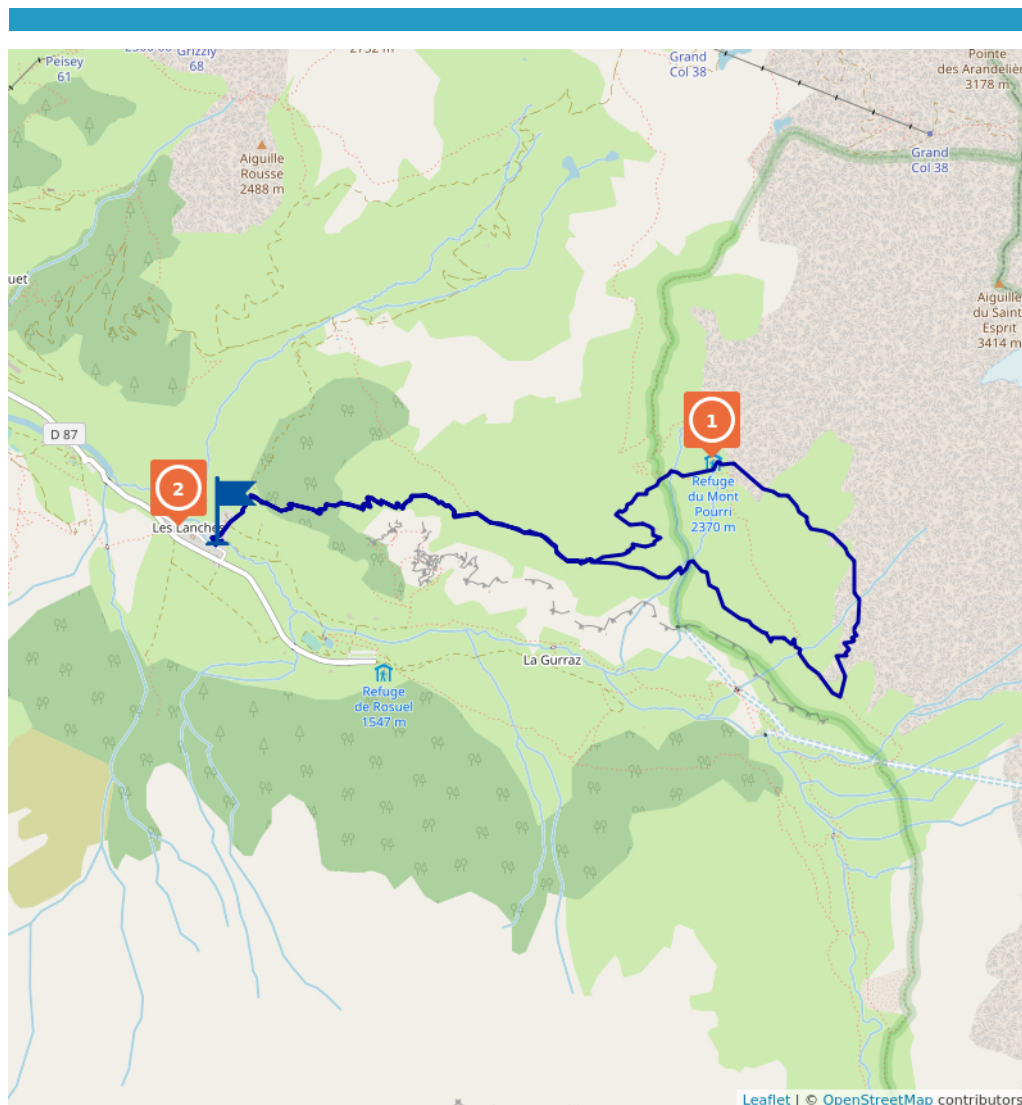


Beaupraz – refuge du Mont Pourri – musée Regaud

Proposé par :

Office de Tourisme de Peisey-Vallandry
"Ce PDF a été généré à partir de Cirkwi, la plateforme de partage
d'activités touristiques qui vous fait voyager"

www.cirkwi.com/circuit/54357



10.86 km
3h
3h
maxi 2454 m
mini 1529 m

Moyen
Moyen
1089 m
-1087 m

Marche d'approche pour les alpinistes qui s'attaquent au Mont pourri face ouest.

Au départ des Lanches – pont de Beaupraz. (1 500 m)
Traverser le hameau. A l'entrée de la forêt prendre à droite. Passage aérien après les ruines des Lauyes (2031 m) On traverse ensuite l'alpage de la Sévolière. Le refuge CAF (2 3070 m) est le point de départ d'autres randonnées. Nuit sur place conseillée.
A moins d'une heure de marche de ce refuge se trouve l'ancien point de départ pour la montée au Mt Pourri : le refuge Regaud (2 460 m) C'est un petit musée qui retrace l'histoire des assauts. A visiter ! Tout

Ce circuit est composé de
2 points d'intérêt

Cet itinéraire vous est fourni à titre indicatif. Cirkwi ne certifie pas la fiabilité des informations contenues dans les textes, cartes ou photos de cet itinéraire. Retrouvez plus d'infos sur www.cirkwi.com



Mise à jour le 29/06/21 par Office de Tourisme de Peisey-Vallandry et généré par www.cirkwi.com

autour : flore de moraine glaciaire.

Difficultés : difficile (long) Un passage aérien.

Contact : Téléphone : 04 79 07 94 28 Email : info@peisey-vallandry.com Site web : <http://www.peisey-vallandry.com>

Période d'ouverture : Toute l'année. Sous réserve de conditions météo favorables.

1

73210 PEISEY-NANCROIX

Refuge

Refuge du Mont Pourri

Situé dans le Parc national de la Vanoise, on peut y voir des marmottes, des bouquetins, des aigles et parfois des chamois et des gypaètes. Panorama magnifique sur la vallée du lac de la Plagne. Le refuge possède un local ouvert en permanence l'hiver.

Sommets : Mont Pourri - Mont Turia - Dôme de la Sache - Aiguille du St Esprit, tout en alpinisme.

Randonnée à la journée :

Du refuge au Lac des Moutons 210m de dénivelé, 50mn de marche, panorama, fleurs et animaux.

Du Lac des Moutons au Grand Col 360m de dénivelé, 1h10 de marche, panorama sur glacier.

Du refuge au refuge Regaud, 90m de dénivelé, 30mn de marche, exposition sur l'ascension du Mont Pourri.

Du refuge Regaud, 440m de dénivelé, 1h30 de marche, glacier du Geay, très beau panorama.

Du refuge au Lac de Plagne dans la vallée glaciaire, + 60m et -310m de dénivelé et 2h de marche.

Randonnée sur plusieurs jours : Tour du Mont Pourri -Tour du Vallaisonnay.



Laurent Julien



Contact : Facebook : <https://www.facebook.com/pages/Refuge-du-Mont-Pourri/421732634514813>

Période d'ouverture : Du 12/06 au 11/09, tous les jours. Refuge gardé. Du 12/09 au 11/06, tous les jours. Refuge ouvert et non gardé. Dates à confirmer.

Classement et capacité : Refuge Capacité : 50 personnes

Dispositions spéciales COVID 19 : IMPORTANT : Des mesures liées à la situation actuelle ont été mises en place afin d'assurer votre sécurité ainsi que celle de nos équipes. Avant de vous rendre en refuge, veuillez vous renseigner sur les sites internet des refuges (<https://refugedumontpourri.ffcam.fr/covid19.html>) ou directement auprès des gardiens pour connaître les bonnes pratiques à retenir pour passer un séjour en toute sécurité. Les réservations sont OBLIGATOIRES si vous souhaitez passer la nuit au refuge.

2

Chalet LAKOTA route de la corbassière 73210 PEISEY-NANCROIX

Activités Sportives, Activités Familiales

Randonnée de deux jours avec un âne et nuit en refuge

Vous souhaitez partir en randonnée pour plusieurs jours en montagne en compagnie d'un doux âne et dormir en refuge?

Capables de porter vos enfants ou vos sacs à dos, ils vous emmèneront sur des circuits préparés et balisés.

- Circuit des chamois au Lac de la Plagne (assez sportif) avec nuitée au refuge d'Entre le Lac.
- Circuit des bouquetins au Mont Pourri par le lac des moutons avec nuitée au refuge du Mont Pourri.
- Circuit des bergeronnettes dans le vallon de l'Arc avec nuitée en bivouac.
- Deux jours au Col du Palet avec nuitée au refuge du Col du Palet
- Refuge de Plaisance


Les balades proposées ne sont pas accompagnées, vous partirez en autonomie, après avoir reçu quelques explications sur la manière de conduire votre âne.

Les repas et les nuitées en refuge sont à la charge des randonneurs et à réserver par eux-mêmes au préalable.

Réservées aux bons marcheurs.



Joël Martin



Proposé par : Au Baudet Malin

Contact : Téléphone : 06 01 08 57 56 Email : aubaudetmalin73@gmail.com Site web :

<http://aubaudet-malin.eklablog.com> Facebook :

<https://www.facebook.com/pages/Au-Baudet-Malin/344692152252862?fref=ts>

Bons Plans : Tarif dégressif en fonction du nombre d'ânes loués.

Bons plans : Tarif dégressif en fonction du nombre d'ânes loués.